

伊勢湾 商船航行情報図



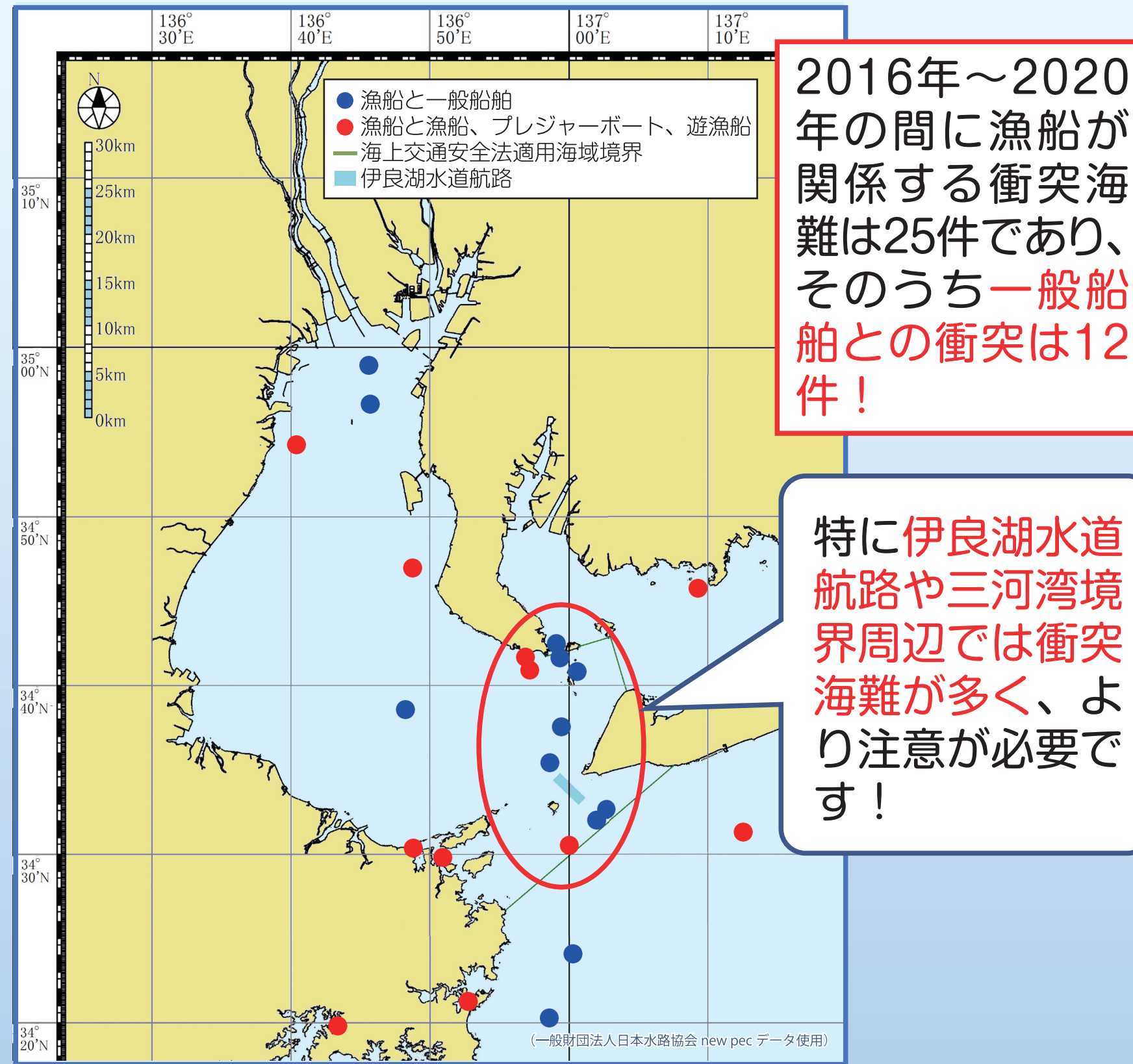
測量法に基づく国土地理院長承認（複製）R 3JHr 583
本製品を複製する場合には、国土地理院の長の承認を得なければならない。

2022年3月

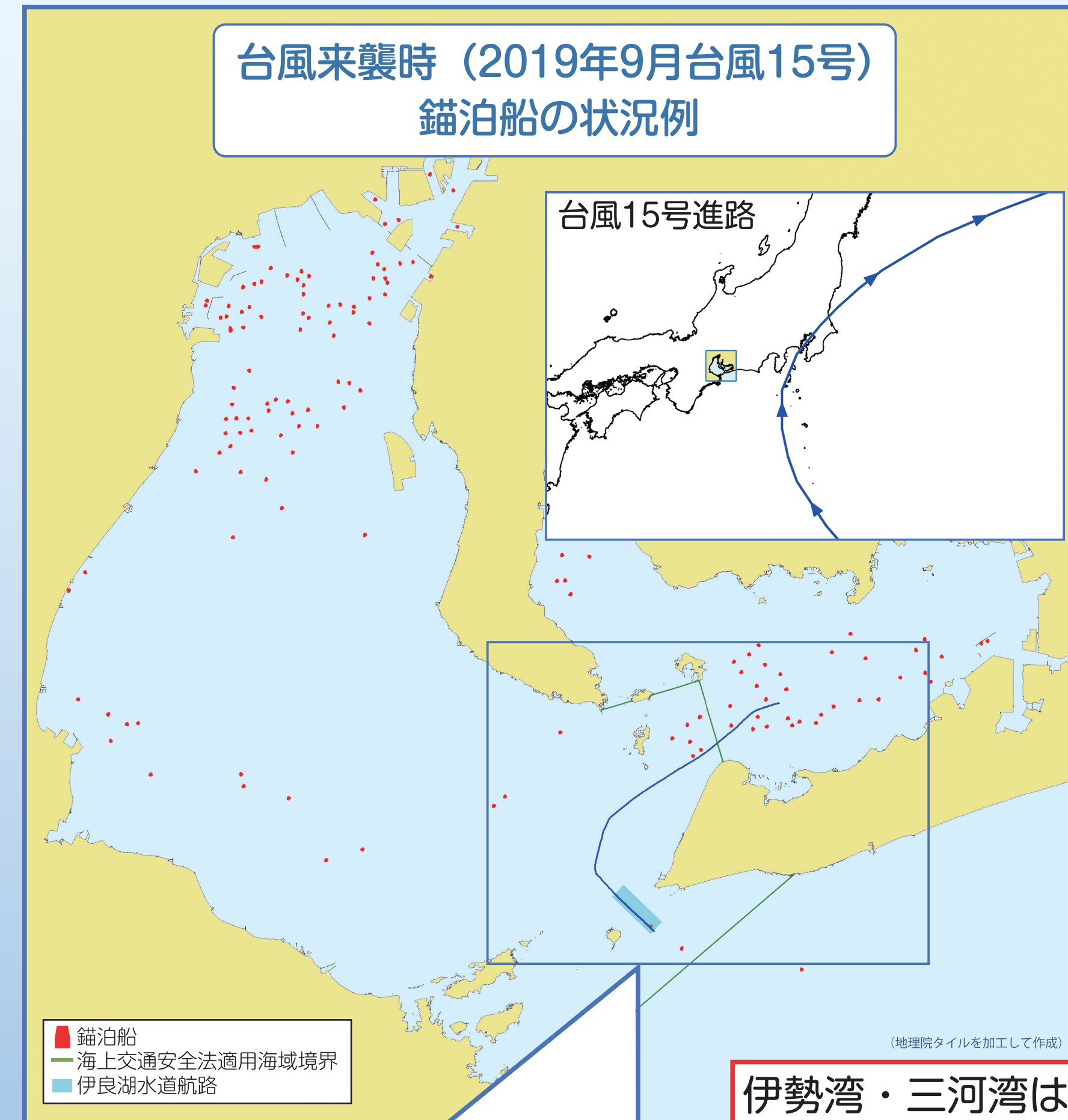
公益社団法人 日本海難防止協会

※この情報図は公益社団法人日本海事センターの補助金で作成しました。

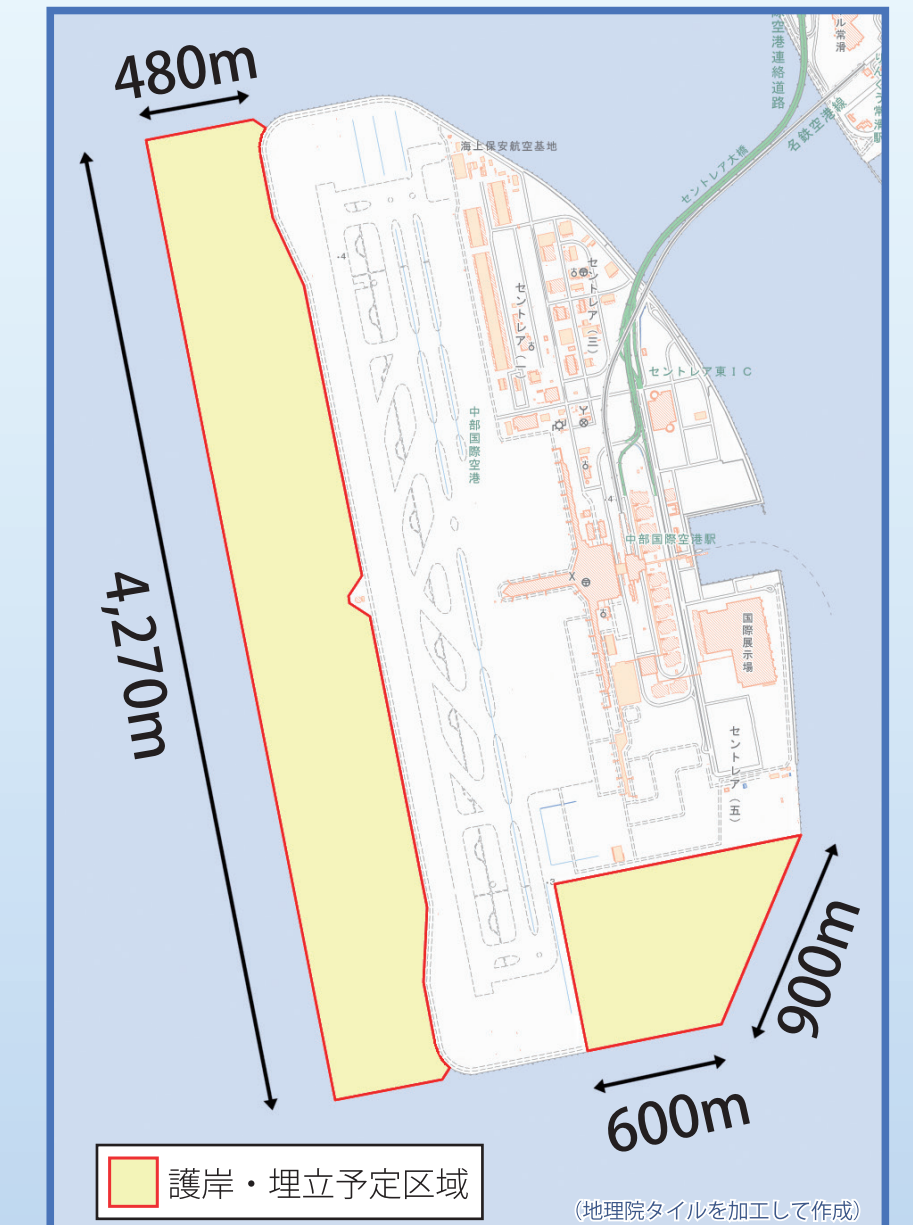
漁船が関係する衝突海難



錨泊船




中部国際空港周辺の護岸・埋立工事



護岸工事と埋立工事が32年にわたって行われる計画です。一般船舶や工事作業船に注意しましょう！

海のもしものは「118番」

「118番」は海上保安庁緊急通報用電話番号です。「いつ」「どこで」「なにがあった」などを簡潔に落着いてお話しください。



公益社団法人 日本海難防止協会

〒151-0062
東京都渋谷区元代々木町3-3-8
代々木サンサンビル3階

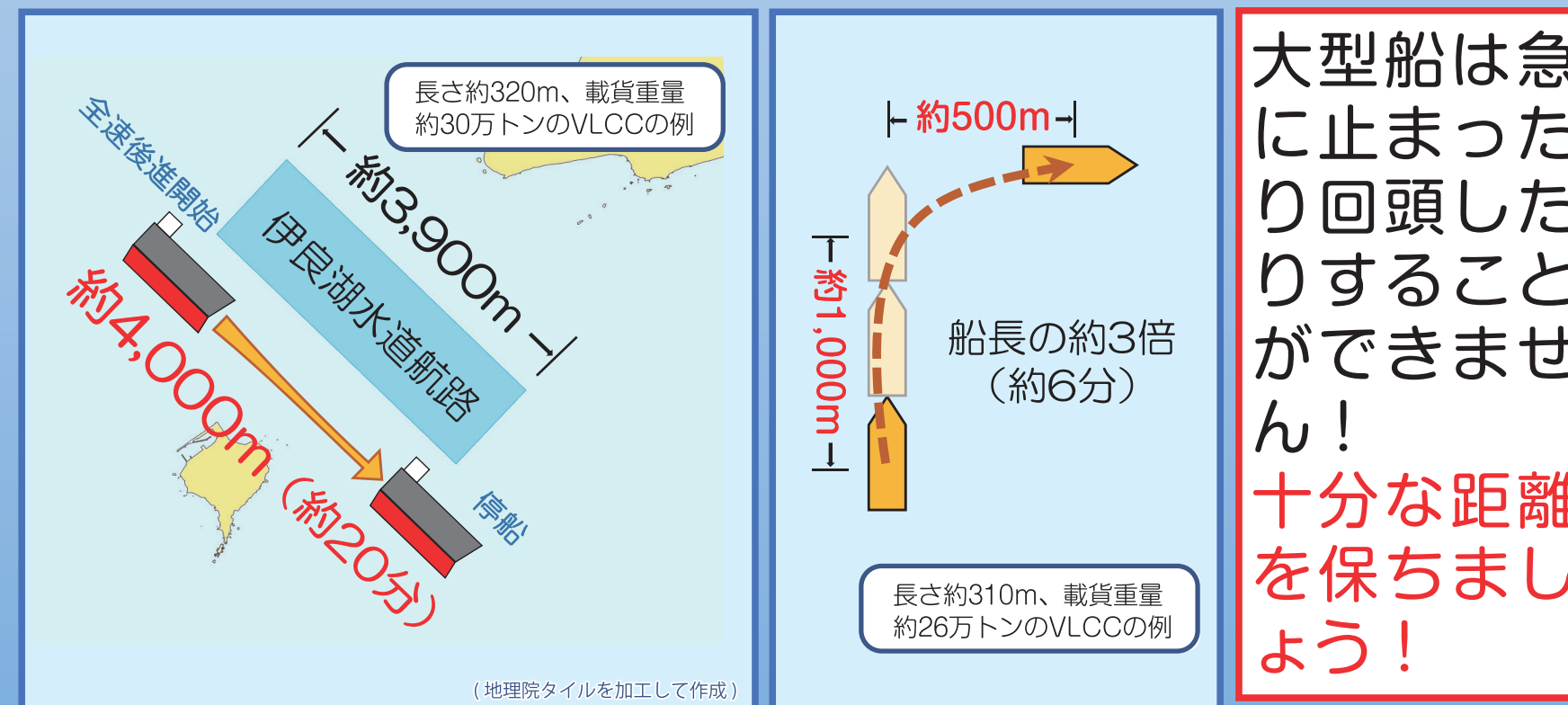
[TEL] 03-5761-6050

[URL] <https://www.nikkaibo.or.jp>



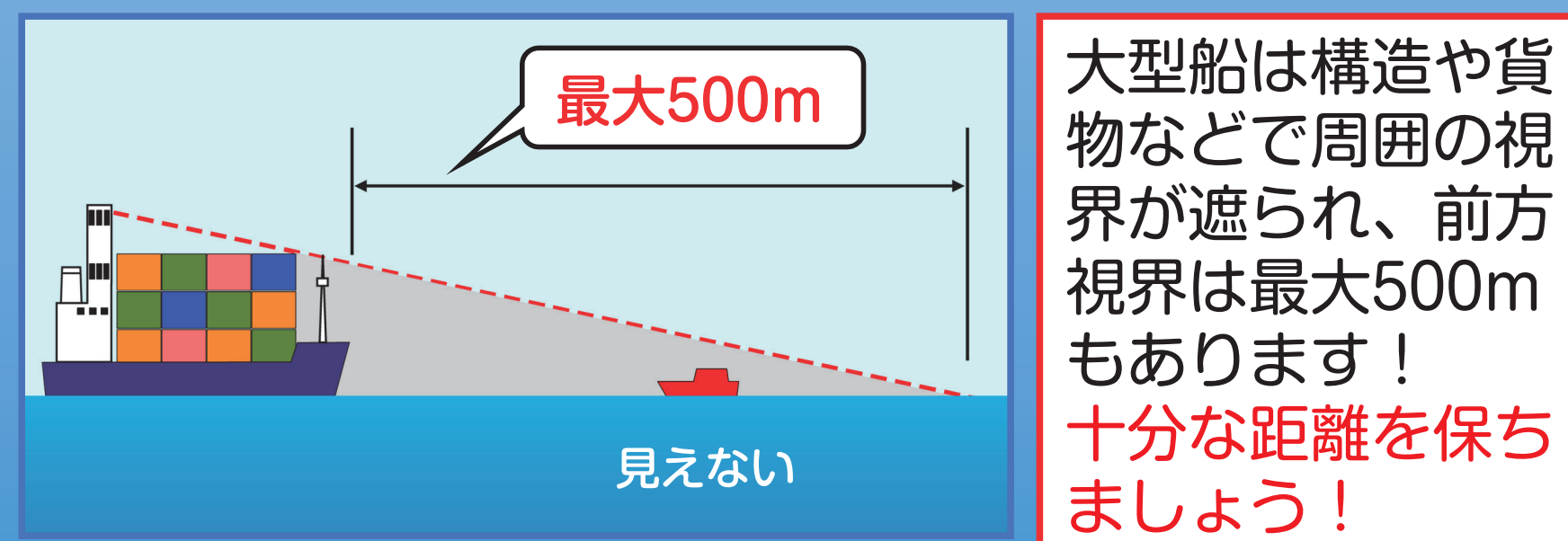
本リーフレットは左記QRコードにてダウンロードできます。

大型船は急に止まれない！回れない！



大型船は急に止まったり回頭したりすることができません！十分な距離を保ちましょう！

大型船から視認されない危険に注意！



伊勢湾・三河湾は錨泊船が多い海域です。特に台風等の荒天時は避難湾として錨泊船が非常に多く、その間を縫って湾外に出ていく一般船舶もいます。こうした船舶に注意しましょう！

2022年4月1日より、三河湾において大型台風等により湾外避難及び入湾回避に関する注意情報が発出されている間は、現行の錨泊自粛区域（常時適用）に加えて、三河湾域境界までが錨泊自粛区域となります！

海と安全に関する情報

海の安全情報（海上保安庁）

全国の海上安全情報や海上気象情報など

<https://www6.kaiho.mlit.go.jp/>

航行安全情報（伊勢湾海上交通センター）

伊良湖水道航路付近の航行安全情報など

<https://www6.kaiho.mlit.go.jp/isewan/>

統計情報（海上保安庁）

「海難の現況と対策」など

<https://www.kaiho.mlit.go.jp/doc/hakkou/toukei/toukei.html>

船舶事故ハザードマップ（運輸安全委員会）

全国の船舶事故事例、ハザード事例など

<https://jtsb.mlit.go.jp/hazardmap/>

伊勢湾の主な航行方法等

